

<p>Poświadczam, że niniejszy dokument został opracowany w wyniku prac geodezyjnych karteograficznych, którymi rezultaty zawiera oparta na technicznych pojęciach ewidencyjnych, jednoznacznie informuje, że jestem świadom odpowiedzialności karnej za złożenie fałszywego oświadczenia.</p>	
<p>Identyfikator zgłoszenia prac geodezyjnych:</p>	<p>6640.2.1723.2020</p>
<p>Osoba służby geodezyjnej, który otrzymał zgłoszenie:</p>	<p>Starosta Rąbki</p>
<p>Wykonawca prac geodezyjnych:</p>	<p>"Miemczy" s.c.                      Paweł Kłomkowski, Bogna Błacha                      ul. Piłsudskiego 4                      44-200 Rybnik</p>
<p>Na odr. data sporządzenia dokumentu zawierającego poświadczony wynik dokumentacji:</p>	<p>Protokół nr 6640.2.1723.2020 z dnia 30.09.2021r.</p>
<p>Imię i nazisko osoby nie uprawnionej do zawierania kwatera par:</p>	<p>Ramunt Tęczyński                      nr: 6238</p>

Rodzaj pracy: aktualizacja mapy pod projekt przebudowy ulicy W. Warnieńczyka

**województwo: śląskie**  
**jedn. ewid.: Świerklany (241205\_2)**  
**obreb: Świerklany Dolne (0002), km.1, 4**  
**ulica: Władysława Warneńczyka**  
**sekcja: 6.124.26.11.4.4, 6.124.26.12.3.3, 6.124.26.12.3.4  
6.124.26.17.1.1, 6.124.26.17.1.2**

**6640.2.1723.2020 zlec: 97/2020**  
**Układ wysokościowy: PL-EVRP2007-NH**  
**Układ współrzędnych płaskich: 2000/6**

**MAPA DO CEŁÓW PROJEKTOWYCH**  
**Skala 1:500**

Rodzaj pracy: aktualizacja mapy pod projekt przebudowy ulicy W. Warneńczyka.
















Sporządzono: 30.09.2021 roku  
Paweł Króliczek

Poświadczam, że niniejszy dokument został opracowany w wyniku prac geodezycznych i kartograficznych, których rezultaty zawiera operat techniczny poświadczający zweryfikowaną, jednoczesną informację, że jestem świadom odpowiedzialności karnej za złożenie fałszywego oświadczenia.	
Identyfikator zgłoszenia prac geodezyjnych:	6640.2.1723.2020
Organ służby geodezycznej, który otrzymał zgłoszenie:	Starosta Rybnicki
Wykonawca prac geodezyjnych:	"Memento" s.c. Paweł Króliczek, Bogna Blacha ul. Piłsudskiego 4 44-200 Rybnik
Nr oraz data sporządzenia dokumentu zawierającego pozytywny wynik weryfikacji:	Protokół nr 6640.2.1723.2020_1 z dnia 30.09.2021 r.
Imię i nazwisko oraz nr uprawnień zawodowych kapitału prac:	Rajmund Tkacz upr. nr 6289

**LEGENDA:**

- zakres opracowania
- linie MPZP
- oznaczenia MPZP
- nieprzekraczalna linia zabudowy
- tereny zagrożone osuwaniem się mas ziemnych
- stanowiska archeologiczne
- granica złóż węgla kamiennego "Borynia"

LEGENDA:

-  NAWIERZCHNIA ASFALTOBETONOWA
-  KOSTKA BETONOWA BRUKOWA g 8 cm - BORDO
-  KOSTKA BETONOWA BRUKOWA g 8 cm - SZARA
-  OBRZEŻE BETONOWE 8\*9 cm
-  KRAWIEŻNIK BET. NAW. 15\*22 cm - WYSTAJĄCY 4 cm
-  KRAWIEŻNIK BET. NAW. ZDŁY - WTOPIONY - OBRAMOWANIE ZŁAZDOW
-  KRATKI SIEKOWE
-  KANALIZACJA DESZCZOWA
-  PRZYSKANALIKI
-  PRZEPŁYST SZKRYNISKOWY 2.50\*1.50 m
-  PRZEBIORYKOWY ZŁEBIENIOWY MOP OPOROWY TYPU "L"
-  DRENALIZACJA WYLETOWA RURY PVC
-  ZAKRES OBRZĄDZANIA
-  PRZEKROJE POPRZECZNE
-  PUNKTY GŁÓWNE DROG

PROJEKTOWANIE - NADZORY KONTROL KAZIMIERZ 44-217 RYBNIK ul. Wandy 11/16			
INWESTOR:	GMINA ŚWIERKLANY 44-266 ŚWIERKLANY UL. KOŚCIELNA 85		
TYTUL - OPRACOWANA:	PRZEBUDOWA UL. WŁADYSŁAWA WARNĘCZYKA W ŚWIERKLANACH		
TYTUL - RYSUŃKU:	PROJEKT ZAGOSPODAROWANIA TERENU.		SKALA: 1:500
OPRACOWAŁ:	KAZIMIERZ KONTRODT upr. bud. 658/84		Data opracowania: 07.2023r.
PROJEKTOWAŁ:	mgr inż. ROMAN LISIECKI mgr bud. SŁK 3314 P00D/10		Rys nr <b>2</b>
PROJEKTOWAŁ:	mgr inż. JACEK SZYBINSKI upr. bud. 116/00		
SPRAWDZIŁ:	mgr inż. GRZEGORZ POŁOMSKI mgr bud. SŁK 5022 P00D/13		